

**COMUNE DI MONTEGRANARO**

**PROVINCIA DI FERMO**

**PERIZIA IMMOBILIARE**

DEL COMPENDIO IMMOBILIARE DENOMINATO  
" IL VILLAGGIO DEL LAVORO – LOC. MEZZINA "  
DI PROPR. DELLA SOC.

**CALEPIO SCAVI S.P.A IN FALLIMENTO**

**ALLEGATO 01**  
**ESTRATTO MAPPA NCT FG. 20**

Il Perito

Dott.Arch.BELOTTI GIUSEPPE	ORDINE DEGLI
25040 CORTE FRANCA (BS)	ARCHITETTI
Via L.Lama 15/d	DI BRESCIA
Tel. 030.9884364 Fax 030.9847049	N. 1003
C.F. RLT GPP 60419 D421Y - P.IVA 00018230987	





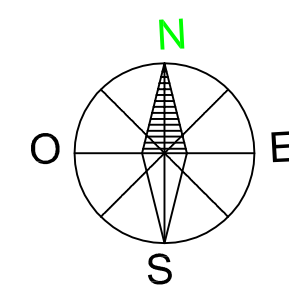
25-Gen-2018 13:40:56  
Prot. n. T221960/2018

Scala originale: 1:2000  
Dimensione cornice: 1940.000 x 1380.000 metri

Comune: MONTEGRANARO  
Foglio: 20

FG	MAPP.	SUP. mq.	PROPRIETA'
20	98	10480.00	Calepio Scau Spa
20	157	1570.00	Calepio Scau Spa
20	213	1050.00	Calepio Scau Spa
20	214	90.00	Calepio Scau Spa
20	272	1220.00	Calepio Scau Spa
20	279	20.00	Calepio Scau Spa
20	280	20.00	Calepio Scau Spa
20	282	399.00	Calepio Scau Spa
20	285	398.00	Calepio Scau Spa
20	286	510.00	Calepio Scau Spa
20	286	3975.00	Calepio Scau Spa
20	298	2170.00	Calepio Scau Spa
20	299	90.00	Calepio Scau Spa
20	301	1220.00	Calepio Scau Spa
20	303	10.00	Calepio Scau Spa
20	305	48.00	Calepio Scau Spa
20	306	150.00	Calepio Scau Spa
20	307	480.00	Calepio Scau Spa
20	308	1040.00	Calepio Scau Spa
20	309	1925.00	Calepio Scau Spa
20	310	125.00	Calepio Scau Spa
20	311	450.00	Calepio Scau Spa
20	312	1890.00	Calepio Scau Spa
20	313	2010.00	Calepio Scau Spa
20	314	503.00	Calepio Scau Spa
20	317	2490.00	Calepio Scau Spa
20	318	1550.00	Calepio Scau Spa
20	319	2960.00	Calepio Scau Spa
20	320	200.00	Calepio Scau Spa
20	321	2360.00	Calepio Scau Spa
20	322	545.00	Calepio Scau Spa
20	323	3990.00	Calepio Scau Spa
20	324	1620.00	Calepio Scau Spa
20	327	1490.00	Calepio Scau Spa
20	328	1230.00	Calepio Scau Spa
20	329	990.00	Calepio Scau Spa
20	331	720.00	Calepio Scau Spa
20	332	220.00	Calepio Scau Spa
20	333	4570.00	Calepio Scau Spa
20	334	7620.00	Calepio Scau Spa
20	335	5070.00	Calepio Scau Spa
20	336	850.00	Calepio Scau Spa
20	337	14730.00	Calepio Scau Spa
20	338	100.00	Calepio Scau Spa
20	339	1330.00	Calepio Scau Spa
20	340	2110.00	Calepio Scau Spa
20	341	3180.00	Calepio Scau Spa
20	342	877.00	Calepio Scau Spa
20	343	6800.00	Calepio Scau Spa
20	344	100.00	Calepio Scau Spa
20	345	805.00	Calepio Scau Spa
20	346	250.00	Calepio Scau Spa
20	347	445.00	Calepio Scau Spa
20	348	200.00	Calepio Scau Spa
20	349	1960.00	Calepio Scau Spa
20	350	5.00	Calepio Scau Spa
20	351	5485.00	Calepio Scau Spa
20	352	2549.00	Calepio Scau Spa
20	353	2002.00	Calepio Scau Spa
20	354	469.00	Calepio Scau Spa
TOTALE	MQ	112035.00	NETTI

FG	MAPP.	SUP. mq.	PROPRIETA'
20	104	1290.00	
20	273	1470.00	
20	275	285.00	
20	293	10.00	
20	295	7812.00	
20	386	2940.00	
TOTALE	MQ	13787.00	GENERALE
TOTALE	MQ	2940.00	LOTTE EDIFICATE
TOTALE	MQ	10847.00	NETTO



COMUNE DI MONTEGRANARO  
PROVINCIA DI FERMO

PERIZIA IMMOBILIARE  
PIANO ATTUATIVO  
"VILLAGGIO DEL LAVORO"  
Loc. "MEZZINA"

Data: Aprile 2020

ESTRATTO MAPPA  
FOGLIO COMPLETO  
FG. 20

Scala 1/2000

ALL. 01



**COMUNE DI MONTEGRANARO**

**PROVINCIA DI FERMO**

**PERIZIA IMMOBILIARE**

DEL COMPENDIO IMMOBILIARE DENOMINATO  
“ IL VILLAGGIO DEL LAVORO – LOC. MEZZINA “  
DI PROPR. DELLA SOC.

**CALEPIO SCAVI S.P.A IN FALLIMENTO**

**ALLEGATO 02**  
**ESTRATTO MAPPA NCT FG. 24**

Il Perito

<b>Dott.Arch.BELOTTI GIUSEPPE</b>	<b>ORDINE DEGLI</b>
<b>25040 CORTE FRANCA (BS)</b>	<b>ARCHITETTI</b>
<b>Via L.Lama 15/d</b>	<b>DI BRESCIA</b>
<b>Tel. 030.9884364 Fax 030.9847049</b>	<b>N. 1003</b>
<b>C.F. BLT GPP 60H12 D421X</b>	<b>P.IVA 09018230987</b>

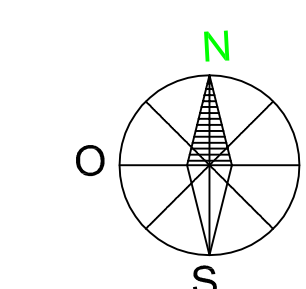


25-Jan-2018 13:40:21  
Prot. n. T221809/2018

Scala originale: 1:2000  
Dimensione cornice: 1940.000 x 1380.000 metri

Comune: MONTEGRANARO  
Foglio: 24

MAPP.	SUP. mq	PROPRIETA'		FG	MAPP.	SUP. mq	PROPRIETA'
69	2650,00	Calepio Scavi SpA		24	12	560,00	
120	1110,00	Calepio Scavi SpA		24	15	1340,00	
245	130,00	Calepio Scavi SpA		24	17	2695,00	
252	760,00	Calepio Scavi SpA					
337	170,00	Calepio Scavi SpA		24	51	1030,00	
340	750,00	Calepio Scavi SpA		24	144	850,00	
347	300,00	Calepio Scavi SpA		24	254	50,00	
350	1310,00	Calepio Scavi SpA					
351	480,00	Calepio Scavi SpA		24	343	280,00	
352	285,00	Calepio Scavi SpA		24	345	790,00	
				24	346	730,00	
361	80,00	Calepio Scavi SpA					
366	2010,00	Calepio Scavi SpA			364		
368	4980,00	Calepio Scavi SpA		24	374	4,00	
373	5,00	Calepio Scavi SpA		24	379	360,00	
375	220,00	Calepio Scavi SpA		24	381	600,00	
376	45,00	Calepio Scavi SpA		24	384	220,00	
377	5,00	Calepio Scavi SpA		24	386	1115,00	
378	5,00	Calepio Scavi SpA		24	388		
380	20,00	Calepio Scavi SpA		24	455	960,00	
382	360,00	Calepio Scavi SpA		24	458	30,00	
403	1180,00	Calepio Scavi SpA		24	463	780,00	
405	510,00	Calepio Scavi SpA		24	465	710,00	
407	2070,00	Calepio Scavi SpA		24	482	2800,00	
446	20,00	Calepio Scavi SpA		24	485	965,00	
447 P	434,00	Calepio Scavi SpA	" = 5520 - 1171"	24	502	3270,00	
				24	505	435,00	
453	5,00	Calepio Scavi SpA		24	506	10,00	
462	2640,00	Calepio Scavi SpA		24	538	1940,00	
477	1700,00	Calepio Scavi SpA		24	541	1990,00	
481	3160,00	Calepio Scavi SpA		24	543	190,00	
484	1740,00	Calepio Scavi SpA		24	545	650,00	
489	1090,00	Calepio Scavi SpA		24	549P	2185,00	
490	470,00	Calepio Scavi SpA		24	574	65,00	
492	1,00	Calepio Scavi SpA		24	576	20,00	
493	2405,00	Calepio Scavi SpA		24	577	370,00	
501	2060,00	Calepio Scavi SpA		24	579	8290,00	
503	280,00	Calepio Scavi SpA		24	580	6050,00	
				24	584	740,00	
	8,00	Calepio Scavi SpA		24	586	2005,00	
528	1233,00	Calepio Scavi SpA		24	588	3245,00	
530	59,00	Calepio Scavi SpA		24	589	1740,00	
531	1,00	Calepio Scavi SpA		24	616		
534 P	2765,00	Calepio Scavi SpA	"5882-1117"	24	625	9060,00	
535	2318,00	Calepio Scavi SpA		24	628	4770,00	
539	2300,00	Calepio Scavi SpA		24	639	460,00	
539	350,00	Calepio Scavi SpA		24	630	4410,00	
540	60,00	Calepio Scavi SpA		24	640	2320,00	
548	288,00	Calepio Scavi SpA		24	649	2590,00	
551	1280,00	Calepio Scavi SpA		24	650	1880,00	
552	930,00	Calepio Scavi SpA		24	656	2440,00	
553	870,00	Calepio Scavi SpA		24	657	1840,00	
554	890,00	Calepio Scavi SpA		24	659	1090,00	
555	805,00	Calepio Scavi SpA					
556	55,00	Calepio Scavi SpA		24	667	1560,00	
557	1585,00	Calepio Scavi SpA		24	668	3590,00	
558	1090,00	Calepio Scavi SpA					
559	820,00	Calepio Scavi SpA					
560	2870,00	Calepio Scavi SpA					
				TOTALE	MQ	88774,00	GENERALE
				TOTALE	MQ	25233,00	EDIFICATI
				TOTALE	MQ	63544,00	NETTO
561	1750,00	Calepio Scavi SpA					
562	320,00	Calepio Scavi SpA					
563	4880,00	Calepio Scavi SpA					
564	400,00	Calepio Scavi SpA					
565	4920,00	Calepio Scavi SpA					
566	630,00	Calepio Scavi SpA					
567	2420,00	Calepio Scavi SpA					
568	630,00	Calepio Scavi SpA					
569	565,00	Calepio Scavi SpA					
570	5370,00	Calepio Scavi SpA					
571	2340,00	Calepio Scavi SpA					
572	1150,00	Calepio Scavi SpA					
575 P	4493,00	Calepio Scavi SpA	"5160-867"				
581	255,00	Calepio Scavi SpA					
582	15,00	Calepio Scavi SpA					
583	4090,00	Calepio Scavi SpA					
585	200,00	Calepio Scavi SpA					
592	6390,00	Calepio Scavi SpA					
593	2065,00	Calepio Scavi SpA					
594	1440,00	Calepio Scavi SpA					
595	410,00	Calepio Scavi SpA					
596	180,00	Calepio Scavi SpA					
597	820,00	Calepio Scavi SpA					
598	30,00	Calepio Scavi SpA					
599	1250,00	Calepio Scavi SpA					
600	325,00	Calepio Scavi SpA					
601	100,00	Calepio Scavi SpA					
602	180,00	Calepio Scavi SpA					
603	2240,00	Calepio Scavi SpA					
604	110,00	Calepio Scavi SpA					
605	3720,00	Calepio Scavi SpA					
617	70,00	Calepio Scavi SpA					
618	20,00	Calepio Scavi SpA					
619	15,00	Calepio Scavi SpA					
620	30,00	Calepio Scavi SpA					
621	140,00	Calepio Scavi SpA					
622	145,00	Calepio Scavi SpA					
623	2080,00	Calepio Scavi SpA					
624	160,00	Calepio Scavi SpA					
626	960,00	Calepio Scavi SpA					
627	44,00	Calepio Scavi SpA					
	137250,00						



COMUNE DI MONTEGRANARO

PROVINCIA DI FERMO

PERIZIA IMMOBILIARE

**PIANO ATTUATIVO**  
**"VILLAGGIO DEL LAVORO"**  
**Loc. "MEZZINA"**

Data: Aprile 2020

**ESTRATTO MAPPA  
FOGLIO COMPLETO  
FG. 24**

Scala 1/2000

ALL. 02



**COMUNE DI MONTEGRANARO**

**PROVINCIA DI FERMO**

**PERIZIA IMMOBILIARE**

DEL COMPENDIO IMMOBILIARE DENOMINATO  
" IL VILLAGGIO DEL LAVORO – LOC. MEZZINA "  
DI PROPR. DELLA SOC.

**CALEPIO SCAVI S.P.A IN FALLIMENTO**

**ALLEGATO 03**  
**ESTRATTO MAPPA NCT FG. 25**

Il Perito

Dott.Arch.BELOTTI GIUSEPPE	ORDINE DEGLI
25040 CORTE FRANCA (BS)	ARCHITETTI
Via L.Lama 15/d	DI BRESCIA
Tel. 030.9884364 Fax 030.9847049	N. 1003
C.F. BLT GPP 60H12 D427X - P.IVA 00018230987	



FG	MAPP.	SUP mq.	PROPRIETA'
25	672	250,00	Calepio Scavi SpA
25	673	9740,00	Calepio Scavi SpA
25	605	9470,00	Calepio Scavi SpA
TOTALE	MQ	19460,00	

FG	MAPP.	SUP mq.	PROPRIETA'	
25	138	2740,00	Ubi Leasing spa	
25	683	2880,00	Ubi Leasing spa	EDIFICATI
TOTALE	MQ	5620,00	GENERALE	
TOT. EDIFIC.	MQ	2880,00	LOTTE EDIFICATI	
TOT. SUP. NETTA	MQ	2740,00		

25-Jan-2018 14:54:26

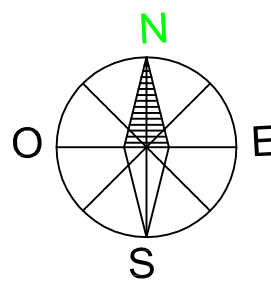
Prot. n. T243585/2018

Scala originale: 1:2000

Dimensione cornice: 1940.000 x 1380.000 metri

Comune: MONTEGRANARO

Foglio: 25



COMUNE DI MONTEGRANARO

PROVINCIA DI FERMO

PERIZIA IMMOBILIARE

PIANO ATTUATIVO  
"VILLAGGIO DEL LAVORO"  
Loc. "MEZZINA"

Data: Aprile 2020

ESTRATTO MAPPA  
FOGLIO COMPLETO  
FG. 25

Scala 1/2000

ALL. 03



**COMUNE DI MONTEGRANARO**

**PROVINCIA DI FERMO**

**PERIZIA IMMOBILIARE**

DEL COMPENDIO IMMOBILIARE DENOMINATO  
" IL VILLAGGIO DEL LAVORO – LOC. MEZZINA "  
DI PROPR. DELLA SOC.

**CALEPIO SCAVI S.P.A IN FALLIMENTO**

**ALLEGATO 04**  
**ESTRATTO MAPPA NCT COMPLESSIVO**

Il Perito

Dott.Arch.BELOTTI GIUSEPPE	ORDINE DEGLI
26040 CORTE FRANCA (BS)	ARCHITETTI
Via L.Lama 15/d	DI BRESCIA
Tel. 030.9884364 Fax 030.9847049	N. 1003
C.F. BLT GPP 60HT2 DAZIX P.IVA 00018230987	



PARCHEGGI

VERDE PUBBLICO

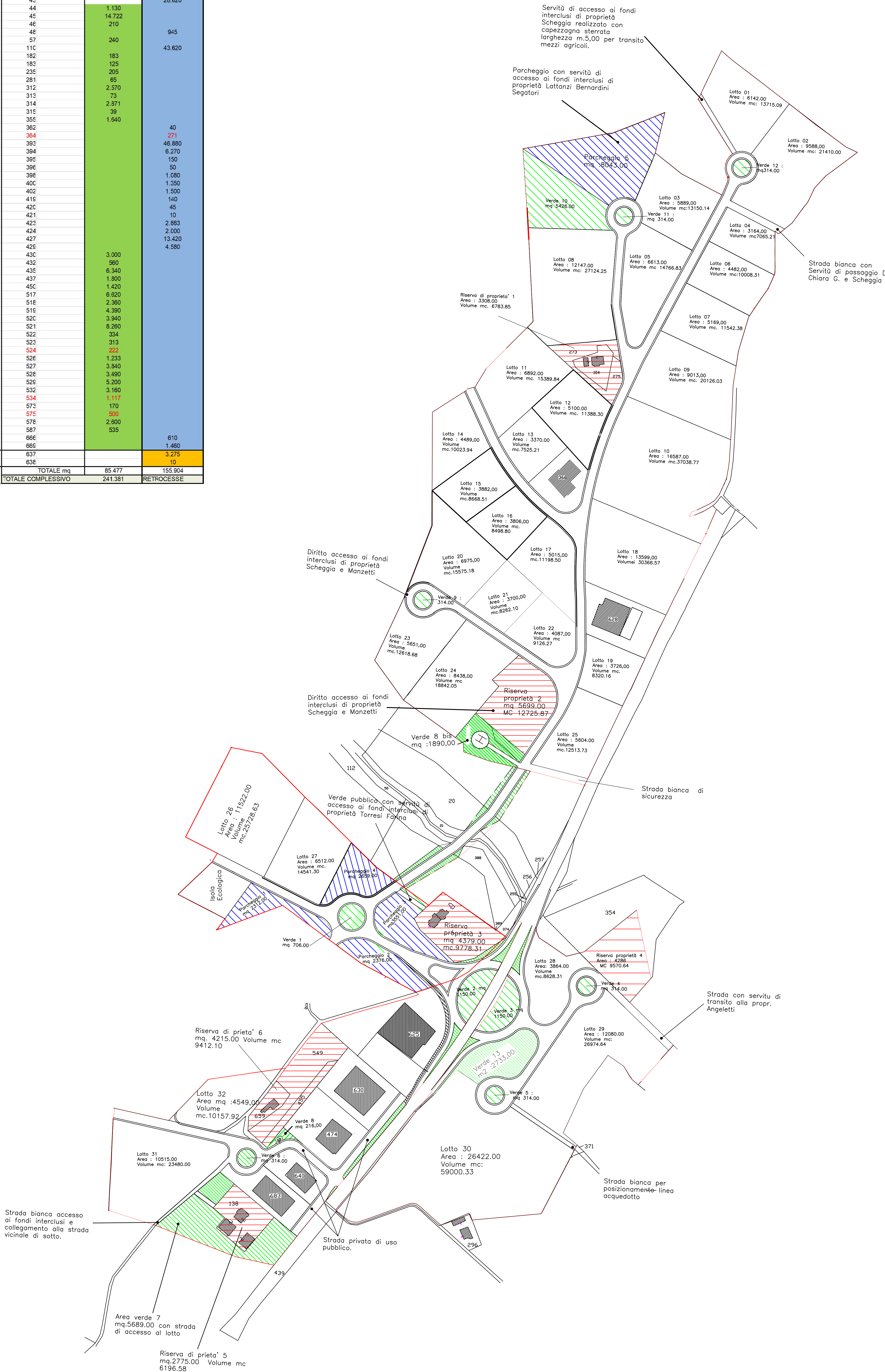
TABELLA URBANISTICA		mq.
Superficie fondiaria		345876.00
Superficie stradale		43164.00
Superficie a standard di p.r.g. (parcheggi e verde pubblico) 10% sup. fondiaria		34587.60
Superficie totale a standard (>34587.60)		42550.00
Superficie di parcheggi 5% (> 17293.80)		18941.00
Superficie di verde 5% (> 17293.80)		20844.00
Isola Ecologica		2765.00
Superficie totale lotti edificabili		262984.00
Volume totale edificabile	mc	587243.27

TABELLA STANDARD DI LOTTIZZO mq.	
PARCHEGGI	18941.00
VERDE PUBBLICO	20844.00
ISOLA ECOLOGICA	2765.00
TOTALE SUPERFICIE	342550.00

SITUAZIONE CATASTALE PA MEZZINA GENERALE					
A			B	C	D
SUP. TOTALE			PROPR. CALEPIO	EDIFICATI	RETROCESSIONI
FG 20	SUP. MQ	131.515	112.035	10.847	2.940
FG 24	SUP. MQ	487.405	137.250	63.544	25.230
FG 25	SUP. MQ	28.365	19.460	2.740	2.880
TOTALE A+B+C+D+E		627.285	268.745	77.131	31.050
TOTALE A+B+D+E		686.235			
TOTALE A+B		345.876			

LOTTI DOPO RETROCESSIONI				
FG 20	SUP. MQ	122.882	112.035	10.847
FG 24	SUP. MQ	200.794	137.250	63.544
FG 25	SUP. MQ	22.200	19.460	2.740
TOTALE		345.876	268.745	77.131
VOLUMETRIA TERRITORIALE				
SITUAZIONE ORIGINARIA	MQ	SUP. DI PL	INDICE	VOLUME
		587.257	1.00	587.257
SUP. TERRITORIALE	MQ	SUP. DI PL	VOLUME	INDICE
SUP. LOTTI EDIFICABILI		262.984	587.257	2.233
STRADE		43.164		
VERDE PUBBLICO		20.844		
PARCHEGGI PUBBLICI		18.941		
ISOLA ECOLOGICA		2.765		
TOTALE STANDARD URBANISTICI		42.550		

TERRENI DA RETROCEDERE A) AGRICOLI			
FG20	MAPP	PROPR. CALEPIO	ALTRE PROPR.
FG20	100		5.693
FG24	43		28.620
FG24	44	1.130	
FG24	45	14.722	
FG24	46	210	
FG24	48		945
FG24	57	240	
FG24	110		43.620
FG24	182	183	
FG24	183	125	
FG24	235	205	
FG24	281	65	
FG24	312	2.570	
FG24	313	73	
FG24	314	2.871	
FG24	315	39	
FG24	385	1.640	
FG24	382		40
FG24	384	271	
FG24	393		46.880
FG24	394		6.270
FG24	395		150
FG24	396		50
FG24	396		1.080
FG24	400		1.550
FG24	402		1.500
FG24	416		140
FG24	420	45	
FG24	421	10	
FG24	423	2.863	
FG24	424	2.000	
FG24	427	13.420	
FG24	428	4.580	
FG24	430	3.300	
FG24	432	900	
FG24	435	6.340	
FG24	437	1.800	
FG24	455	1.420	
FG24	517	6.620	
FG24	518	2.360	
FG24	516	4.390	
FG24	520	3.840	
FG24	521	8.280	
FG24	522	304	
FG24	523	313	
FG 24	534	322	
FG24	526	1.233	
FG24	527	3.840	
FG24	528	3.490	
FG24	529	5.200	
FG24	532	3.180	
FG24	534	1.117	
FG24	573	170	
FG24	575	500	
FG24	578	2.600	
FG24	587	535	
FG24	666		610
FG24	666		1.460
FG 25	637		3.275
FG 25	638		10
TOTALE mq		85.477	155.904
TOTALE COMPLESSIVO		241.581	RETROCESSE



COMUNE DI MONTEGRANARO

PROVINCIA DI FERMO

PERIZIA IMMOBILIARE  
PIANO ATTUATIVO  
"VILLAGGIO DEL LAVORO"  
Loc. "MEZZINA"

Data: Aprile 2020

TAVOLA GENERALE DI PL

Scala 1/2000

ALL. 04

dott. arch. Belotti Giuseppe  
Via L. Lama n. 150 - 25040 - Corte Franca (BS) tel e 030984364 fax 0309847049  
cell. 335 6459074 e 349 7591039



**COMUNE DI MONTEGRANARO**

**PROVINCIA DI FERMO**

**PERIZIA IMMOBILIARE**

DEL COMPENDIO IMMOBILIARE DENOMINATO  
“ IL VILLAGGIO DEL LAVORO – LOC. MEZZINA “  
DI PROPR. DELLA SOC.

**CALEPIO SCAVI S.P.A IN FALLIMENTO**

**ALLEGATO 05**  
**VISURE NCT**





# Visura per soggetto limitata ad un comune Situazione degli atti informatizzati al 15/04/2020

Data: 15/04/2020 - Ora: 17.45.24

Segue

Visura n.: T161629 Pag: 1

<b>Dati della richiesta</b>	<b>Denominazione: CALEPIO SCAVI S.P.A.</b>
<b>Soggetto individuato</b>	<b>Terreni e Fabbricati siti nel comune di MONTEGRANARO ( Codice: F522) Provincia di ASCOLI PICENO</b> <b>CALEPIO SCAVI S.P.A. con sede in CREDARO C.F.: 01270890161</b>

## 1. Unità Immobiliari site nel Comune di MONTEGRANARO(Codice F522) - Catasto dei Fabbricati

N.	DATI IDENTIFICATIVI				DATI DI CLASSAMENTO							ALTRE INFORMAZIONI	
	Sezione Urbana	Foglio	Particella	Sub	Zona Cens.	Micro Zona	Categoria	Classe	Consistenza	Superficie Catastale	Rendita	Indirizzo Dati derivanti da	Dati ulteriori
1		24	315				C/2	2	22 m²	Totale: 39 m²	Euro 45,45	CONTRADA SANTA LEANDRA piano: T; Variazione del 09/11/2015 - Inserimento in visura dei dati di superficie.	Annotazione
2		24	313				C/2	2	44 m²	Totale: 73 m²	Euro 90,90	CONTRADA SANTA LEANDRA piano: T; Variazione del 09/11/2015 - Inserimento in visura dei dati di superficie.	Annotazione

**Immobile 1: Annotazione:** classamento e rendita validati (d.m. 701/94)

**Immobile 2: Annotazione:** classamento e rendita validati (d.m. 701/94)

**Totale: m² 66 Rendita: Euro 136,35**

## Intestazione degli immobili indicati al n. 1

N.	DATI ANAGRAFICI	CODICE FISCALE	DIRITTI E ONERI REALI
1	CALEPIO SCAVI S.P.A. con sede in CREDARO	01270890161*	(1) Proprieta' per 1/1
DATI DERIVANTI DA		ISTRUMENTO (ATTO PUBBLICO) del 07/07/2006 Trascrizione in atti dal 31/07/2006 Repertorio n.: 12114 Rogante: DAVIDE STEFANIA Sede: BERGAMO Registrazione: Sede: ATTO TRA VIVI (n. 5069.1/2006)	



# Visura per soggetto limitata ad un comune Situazione degli atti informatizzati al 15/04/2020

Data: 15/04/2020 - Ora: 17.45.24

Segue

Visura n.: T161629 Pag: 2

## 2. Immobili siti nel Comune di MONTEGRANARO(Codice F522) - Catasto dei Terreni

N.	DATI IDENTIFICATIVI			DATI DI CLASSAMENTO								ALTRE INFORMAZIONI	
	Foglio	Particella	Sub	Porz	Qualità Classe		Superficie(m²)		Deduz.	Reddito		Dati derivanti da	Dati ulteriori
							ha are ca			Dominicale	Agrario		
1	24	355		-	SEMIN ARBOR	2	16	40		Euro 8,05	Euro 9,74	Tabella di variazione del 27/09/2002 protocollo n. 126934 in atti dal 27/09/2002 (n. 2370.1/2002)	Annotazione

**Immobile 1: Annotazione:** atto di aggiornamento non conforme all'articolo 1 ,comma 8,del d.m.f. n°.701/94

## Intestazione degli immobili indicati al n. 2

N.	DATI ANAGRAFICI	CODICE FISCALE	DIRITTI E ONERI REALI
1	CALEPIO SCAVI S.P.A. con sede in CREDARO	01270890161*	(1) Proprieta' per 1/1
DATI DERIVANTI DA		ISTRUMENTO (ATTO PUBBLICO) del 03/12/2002 Trascrizione in atti dal 09/12/2002 Repertorio n.: 166742 Rogante: ROSSI ALFONSO Sede: PORTO SANT'ELPIDIO Registrazione: Sede: COMPRAVENDITA (Passaggi intermedi da esaminare) (n. 6450.1/2002)	

## 3. Immobili siti nel Comune di MONTEGRANARO(Codice F522) - Catasto dei Terreni

N.	DATI IDENTIFICATIVI			DATI DI CLASSAMENTO								ALTRE INFORMAZIONI	
	Foglio	Particella	Sub	Porz	Qualità Classe		Superficie(m²)		Deduz.	Reddito		Dati derivanti da	Dati ulteriori
							ha are ca			Dominicale	Agrario		
1	24	617		-	SEMIN ARBOR	1	00	70		Euro 0,42	Euro 0,42	FRAZIONAMENTO del 11/02/2005 protocollo n. AP0167975 in atti dal 11/02/2005 (n. 167975.1/2004)	
2	24	618		-	SEMIN ARBOR	1	00	20		Euro 0,12	Euro 0,12	FRAZIONAMENTO del 11/02/2005 protocollo n. AP0167975 in atti dal 11/02/2005 (n. 167975.1/2004)	



# Visura per soggetto limitata ad un comune Situazione degli atti informatizzati al 15/04/2020

Data: 15/04/2020 - Ora: 17.45.24

Segue

Visura n.: T161629 Pag: 3

Totale: Superficie 90 Redditi: Dominicale Euro 0,54 Agrario Euro 0,54

## Intestazione degli immobili indicati al n. 3

N.	DATI ANAGRAFICI	CODICE FISCALE	DIRITTI E ONERI REALI
1	CALEPIO SCAVI S.P.A. con sede in CREDARO	01270890161*	(1) Proprietà per 1/1

## 4. Immobili siti nel Comune di MONTEGRANARO(Codice F522) - Catasto dei Terreni

N.	DATI IDENTIFICATIVI			DATI DI CLASSAMENTO						ALTRE INFORMAZIONI	
	Foglio	Particella	Sub	Porz	Qualità Classe	Superficie(m²)	Deduz.	Reddito		Dati derivanti da	Dati ulteriori
						ha are ca		Dominicale	Agrario		
1	24	619		-	SEMIN ARBOR	1	00 75	Euro 0,45	Euro 0,45	FRAZIONAMENTO del 11/02/2005 protocollo n. AP0167975 in atti dal 11/02/2005 (n. 167975.1/2004)	
2	24	620		-	SEMIN ARBOR	1	00 30	Euro 0,18	Euro 0,18	FRAZIONAMENTO del 11/02/2005 protocollo n. AP0167975 in atti dal 11/02/2005 (n. 167975.1/2004)	

Totale: Superficie 01.05 Redditi: Dominicale Euro 0,63 Agrario Euro 0,63

## Intestazione degli immobili indicati al n. 4

N.	DATI ANAGRAFICI	CODICE FISCALE	DIRITTI E ONERI REALI
1	CALEPIO SCAVI S.P.A. con sede in CREDARO	01270890161*	(1) Proprietà per 1/1



# Visura per soggetto limitata ad un comune Situazione degli atti informatizzati al 15/04/2020

Data: 15/04/2020 - Ora: 17.45.24

Segue

Visura n.: T161629 Pag: 4

## 5. Immobili siti nel Comune di MONTEGRANARO(Codice F522) - Catasto dei Terreni

N.	DATI IDENTIFICATIVI			DATI DI CLASSAMENTO							ALTRE INFORMAZIONI	
	Foglio	Particella	Sub	Porz	Qualità Classe	Superficie(m²)	Deduz.	Reddito		Dati derivanti da		Dati ulteriori
						ha are ca		Dominicale	Agrario			
1	24	621		-	SEMIN ARBOR	1	01 40	Euro 0,83	Euro 0,83	FRAZIONAMENTO del 11/02/2005 protocollo n. AP0167975 in atti dal 11/02/2005 (n. 167975.1/2004)		
2	24	622		-	SEMIN ARBOR	1	00 45	Euro 0,27	Euro 0,27	FRAZIONAMENTO del 11/02/2005 protocollo n. AP0167975 in atti dal 11/02/2005 (n. 167975.1/2004)		

Totale: Superficie 01.85 Redditi: Dominicale Euro 1,10 Agrario Euro 1,10

## Intestazione degli immobili indicati al n. 5

N.	DATI ANAGRAFICI	CODICE FISCALE	DIRITTI E ONERI REALI
1	CALEPIO SCAVI S.P.A. con sede in CREDARO	01270890161*	(1) Proprieta' per 1/1

## 6. Immobili siti nel Comune di MONTEGRANARO(Codice F522) - Catasto dei Terreni

N.	DATI IDENTIFICATIVI			DATI DI CLASSAMENTO							ALTRE INFORMAZIONI	
	Foglio	Particella	Sub	Porz	Qualità Classe	Superficie(m²)	Deduz.	Reddito		Dati derivanti da		Dati ulteriori
						ha are ca		Dominicale	Agrario			
1	24	623		-	SEMINAT IVO	2	20 80	Euro 10,21	Euro 12,35	FRAZIONAMENTO del 11/02/2005 protocollo n. AP0167975 in atti dal 11/02/2005 (n. 167975.1/2004)		
2	24	624		-	SEMINAT IVO	2	01 60	Euro 0,79	Euro 0,95	FRAZIONAMENTO del 11/02/2005 protocollo n. AP0167975 in atti dal 11/02/2005 (n. 167975.1/2004)		



# Visura per soggetto limitata ad un comune Situazione degli atti informatizzati al 15/04/2020

Data: 15/04/2020 - Ora: 17.45.24

Segue

Visura n.: T161629 Pag: 5

**Totale: Superficie 22.40    Redditi: Dominicale Euro 11,00    Agrario Euro 13,30**

**Intestazione degli immobili indicati al n. 6**

N.	DATI ANAGRAFICI	CODICE FISCALE	DIRITTI E ONERI REALI
1	CALEPIO SCAVI S.P.A. con sede in CREDARO	01270890161*	(1) Proprieta' per 1/1

**7. Immobili siti nel Comune di MONTEGRANARO(Codice F522) - Catasto dei Terreni**

N.	DATI IDENTIFICATIVI			DATI DI CLASSAMENTO							ALTRE INFORMAZIONI	
	Foglio	Particella	Sub	Porz.	Qualità Classe	Superficie(m²)	Deduz.	Reddito		Dati derivanti da		Dati ulteriori
						ha are ca		Dominicale	Agrario			
1	25	672		-	SEMIN ARBOR 2	02 50		Euro 1,23	Euro 1,48	FRAZIONAMENTO del 18/11/2005 protocollo n. AP0083544 in atti dal 18/11/2005 (n. 83544.1/2005)		
2	25	673		-	SEMIN ARBOR 2	97 40		Euro 47,79	Euro 57,85	FRAZIONAMENTO del 18/11/2005 protocollo n. AP0083544 in atti dal 18/11/2005 (n. 83544.1/2005)		

**Totale: Superficie 99.90    Redditi: Dominicale Euro 49,02    Agrario Euro 59,33**

**Intestazione degli immobili indicati al n. 7**

N.	DATI ANAGRAFICI	CODICE FISCALE	DIRITTI E ONERI REALI
1	CALEPIO SCAVI S.P.A. con sede in CREDARO	01270890161*	(1) Proprieta' per 1/1



# Visura per soggetto limitata ad un comune Situazione degli atti informatizzati al 15/04/2020

Data: 15/04/2020 - Ora: 17.45.24

Segue

Visura n.: T161629 Pag: 6

## 8. Immobili siti nel Comune di MONTEGRANARO(Codice F522) - Catasto dei Terreni

N.	DATI IDENTIFICATIVI			DATI DI CLASSAMENTO						ALTRE INFORMAZIONI	
	Foglio	Particella	Sub	Porz	Qualità Classe	Superficie(m²)	Deduz.	Reddito		Dati derivanti da	Dati ulteriori
						ha are ca		Dominicale	Agrario		
1	3	313		-	SEM IRR ARB	03 50		Euro 2,53	Euro 2,17	Tabella di variazione del 01/10/2002 protocollo n. 140216 in atti dal 01/10/2002 (n. 2392.1/2002)	Annotazione

Immobile 1: Annotazione: atto di aggiornamento non conforme all'articolo 1 ,comma 8,del d.m.f. n°.701/94

## Intestazione degli immobili indicati al n. 8

N.	DATI ANAGRAFICI	CODICE FISCALE	DIRITTI E ONERI REALI
1	CALEPIO SCAVI S.P.A. con sede in CREDARO	01270890161*	(1) Proprieta' per 1/1
DATI DERIVANTI DA		SCRITTURA PRIVATA del 23/07/2003 protocollo n. AP0003385 Voltura in atti dal 11/01/2006 Repertorio n.: 175746 Rogante: NOTAIO ROSSI Sede: PORTO SANT'ELPIDIO Registrazione: Sede: COMPRAVENDITA TRASCRIZ.4965/03 (n. 163.1/2003)	

## 9. Immobili siti nel Comune di MONTEGRANARO(Codice F522) - Catasto dei Terreni

N.	DATI IDENTIFICATIVI			DATI DI CLASSAMENTO						ALTRE INFORMAZIONI	
	Foglio	Particella	Sub	Porz	Qualità Classe	Superficie(m²)	Deduz.	Reddito		Dati derivanti da	Dati ulteriori
						ha are ca		Dominicale	Agrario		
1	3	346		-	SEM IRR ARB	02 75		Euro 1,99	Euro 1,70	FRAZIONAMENTO del 20/06/2003 protocollo n. 100392 in atti dal 20/06/2003 (n. 1865.1/2003)	



# Visura per soggetto limitata ad un comune Situazione degli atti informatizzati al 15/04/2020

Data: 15/04/2020 - Ora: 17.45.24

Segue

Visura n.: T161629 Pag: 7

## Intestazione degli immobili indicati al n. 9

N.	DATI ANAGRAFICI	CODICE FISCALE	DIRITTI E ONERI REALI
1	CALEPIO SCAVI S.P.A. con sede in CREDARO	01270890161*	(1) Proprieta' per 1/1
DATI DERIVANTI DA		SCRITTURA PRIVATA del 23/07/2003 protocollo n. AP0003391 Voltura in atti dal 11/01/2006 Repertorio n.: 175746 Rogante: NOTAIO ROSSI Sede: PORTO SANT'ELPIDIO Registrazione: Sede: COMPRAVENDITA (n. 164.1/2003)	

## 10. Immobili siti nel Comune di MONTEGRANARO(Codice F522) - Catasto dei Terreni

N.	DATI IDENTIFICATIVI			DATI DI CLASSAMENTO						ALTRE INFORMAZIONI	
	Foglio	Particella	Sub	Porz	Qualità Classe	Superficie(m²)	Deduz.	Reddito		Dati derivanti da	Dati ulteriori
						ha are ca		Dominicale	Agrario		
1	3	146		-	SEM IRR ARB	2		Euro 5,28	Euro 4,52	FRAZIONAMENTO del 21/07/1976 in atti dal 02/10/1985 (n. 684)	
2	3	317		-	SEM IRR ARB	2		L. 10.220	L. 8.760		
								Euro 24,87	Euro 21,32	Tabella di variazione del 01/10/2002 protocollo n. 140216 in atti dal 01/10/2002 (n. 2392.1/2002)	Annotazione

Immobile 2: Annotazione: atto di aggiornamento non conforme all'articolo 1 ,comma 8,del d.m.f. n°.701/94

Totale: Superficie 41.70 Redditi: Dominicale Euro 30,15 Agrario Euro 25,84

## Intestazione degli immobili indicati al n. 10

N.	DATI ANAGRAFICI	CODICE FISCALE	DIRITTI E ONERI REALI
1	CALEPIO SCAVI S.P.A. con sede in CREDARO	01270890161*	(1) Proprieta' per 1/1
DATI DERIVANTI DA		ISTRUMENTO (ATTO PUBBLICO) del 07/07/2006 Trascrizione in atti dal 31/07/2006 Repertorio n.: 12114 Rogante: DAVIDE STEFANIA Sede: BERGAMO Registrazione: Sede: ATTO TRA VIVI (Passaggi intermedi da esaminare) (n. 5069.1/2006)	



# Visura per soggetto limitata ad un comune

Situazione degli atti informatizzati al 15/04/2020

Data: 15/04/2020 - Ora: 17.45.24

Segue

Visura n.: T161629 Pag: 8

## 11. Immobili siti nel Comune di MONTEGRANARO(Codice F522) - Catasto dei Terreni

N.	DATI IDENTIFICATIVI			DATI DI CLASSAMENTO								ALTRE INFORMAZIONI	
	Foglio	Particella	Sub	Porz	Qualità Classe		Superficie(m²)		Deduz.	Reddito		Dati derivanti da	Dati ulteriori
							ha are ca			Dominicale	Agrario		
1	4	121		-	SEMIN IRRIG	2	00	07		Euro 0,06	Euro 0,04	FRAZIONAMENTO del 07/05/2002 protocollo n. 57074 in atti dal 07/05/2002 (n. 936.1/2002)	
2	4	87		-	SEMINAT IVO	2	00	20		Euro 0,10	Euro 0,12	FRAZIONAMENTO del 18/09/2002 protocollo n. 142287 in atti dal 18/09/2002 (n. 311.1/1989)	Annotazione
3	4	144		-	SEMIN IRRIG	2	23	00		Euro 20,19	Euro 14,25	Tabella di variazione del 01/10/2002 protocollo n. 134845 in atti dal 01/10/2002 (n. 2377.1/2002)	Annotazione
4	4	147		-	SEMINAT IVO	3	24	00		Euro 9,92	Euro 13,01	Tabella di variazione del 01/10/2002 protocollo n. 134845 in atti dal 01/10/2002 (n. 2377.1/2002)	Annotazione
5	4	149		-	SEMINAT IVO	3	00	05		Euro 0,02	Euro 0,03	Tabella di variazione del 01/10/2002 protocollo n. 134845 in atti dal 01/10/2002 (n. 2377.1/2002)	Annotazione
6	3	309		-	SEM IRR ARB	2	06	80		Euro 4,92	Euro 4,21	Tabella di variazione del 01/10/2002 protocollo n. 140216 in atti dal 01/10/2002 (n. 2392.1/2002)	Annotazione
7	3	311		-	SEM IRR ARB	2	10	10		Euro 7,30	Euro 6,26	Tabella di variazione del 01/10/2002 protocollo n. 140216 in atti dal 01/10/2002 (n. 2392.1/2002)	Annotazione
8	4	174		-	SEMIN IRRIG	2	33	70		Euro 29,59	Euro 20,89	FRAZIONAMENTO del 17/12/2002 protocollo n. 220421 in atti dal 17/12/2002 (n. 3288.1/2002)	
9	4	180		-	SEMIN IRRIG	2	16	10		Euro 14,14	Euro 9,98	FRAZIONAMENTO del 17/12/2002 protocollo n. 220421 in atti dal 17/12/2002 (n. 3288.1/2002)	
10	4	183		-	SEMIN IRRIG	2	08	10		Euro 7,11	Euro 5,02	FRAZIONAMENTO del 17/12/2002 protocollo n. 220421 in atti dal 17/12/2002 (n. 3288.1/2002)	
11	4	185		-	SEMIN IRRIG	2	01	80		Euro 1,58	Euro 1,12	FRAZIONAMENTO del 17/12/2002 protocollo n. 220421 in atti dal 17/12/2002 (n. 3288.1/2002)	
12	4	186		-	SEMIN IRRIG	2	01	40		Euro 1,23	Euro 0,87	FRAZIONAMENTO del 17/12/2002 protocollo n. 220421 in atti dal 17/12/2002 (n. 3288.1/2002)	

# Visura per soggetto limitata ad un comune Situazione degli atti informatizzati al 15/04/2020

Data: 15/04/2020 - Ora: 17.45.25

Segue

Visura n.: T161629 Pag: 9

13	4	188	-	SEMIN IRRIG	2	00	30	Euro 0,26	Euro 0,19	FRAZIONAMENTO del 17/12/2002 protocollo n. 220421 in atti dal 17/12/2002 (n. 3288.1/2002)
14	4	189	-	SEMIN IRRIG	2	00	21	Euro 0,18	Euro 0,13	FRAZIONAMENTO del 17/12/2002 protocollo n. 220421 in atti dal 17/12/2002 (n. 3288.1/2002)
15	4	191	-	SEMIN IRRIG	2	00	04	Euro 0,04	Euro 0,02	FRAZIONAMENTO del 17/12/2002 protocollo n. 220421 in atti dal 17/12/2002 (n. 3288.1/2002)
16	4	193	-	SEMIN IRRIG	2	29	20	Euro 25,64	Euro 18,10	FRAZIONAMENTO del 17/12/2002 protocollo n. 220421 in atti dal 17/12/2002 (n. 3288.1/2002)
17	4	197	-	SEMIN IRRIG	2	02	50	Euro 2,19	Euro 1,55	FRAZIONAMENTO del 19/12/2002 protocollo n. 220429 in atti dal 19/12/2002 (n. 3335.1/2002)
18	3	322	-	SEM IRR ARB	2	88	60	Euro 64,06	Euro 54,91	Tipo mappale del 23/01/2003 protocollo n. 236794 in atti dal 23/01/2003 (n. 257.1/2003)
19	3	326	-	SEM IRR ARB	2	07	30	Euro 5,28	Euro 4,52	Tipo mappale del 23/01/2003 protocollo n. 236794 in atti dal 23/01/2003 (n. 257.1/2003)
20	4	228	-	SEMIN IRRIG	2	02	45	Euro 2,15	Euro 1,52	FRAZIONAMENTO del 12/06/2003 protocollo n. 80662 in atti dal 12/06/2003 (n. 1761.1/2003)
21	4	229	-	SEMIN IRRIG	2	01	55	Euro 1,36	Euro 0,96	FRAZIONAMENTO del 12/06/2003 protocollo n. 80662 in atti dal 12/06/2003 (n. 1761.1/2003)
22	4	232	-	SEMIN IRRIG	2	20	20	Euro 17,74	Euro 12,52	FRAZIONAMENTO del 12/06/2003 protocollo n. 80662 in atti dal 12/06/2003 (n. 1761.1/2003)
23	4	234	-	SEMIN IRRIG	2	00	02	Euro 0,02	Euro 0,01	FRAZIONAMENTO del 12/06/2003 protocollo n. 80662 in atti dal 12/06/2003 (n. 1761.1/2003)
24	4	235	-	SEMIN IRRIG	2	00	98	Euro 0,86	Euro 0,61	FRAZIONAMENTO del 12/06/2003 protocollo n. 80662 in atti dal 12/06/2003 (n. 1761.1/2003)
25	4	237	-	SEMINAT IVO	2	11	10	Euro 5,45	Euro 6,59	FRAZIONAMENTO del 12/06/2003 protocollo n. 80662 in atti dal 12/06/2003 (n. 1761.1/2003)



# Visura per soggetto limitata ad un comune Situazione degli atti informatizzati al 15/04/2020

Data: 15/04/2020 - Ora: 17.45.25

Segue

Visura n.: T161629 Pag: 10

26	4	239	-	SEMIN IRRIG	1	10	40	Euro 11,28	Euro 7,79	FRAZIONAMENTO del 12/06/2003 protocollo n. 80662 in atti dal 12/06/2003 (n. 1761.1/2003)	
27	4	242	-	SEMIN IRRIG	2	24	70	Euro 21,69	Euro 15,31	FRAZIONAMENTO del 12/06/2003 protocollo n. 80662 in atti dal 12/06/2003 (n. 1761.1/2003)	
28	4	246	-	SEMIN IRRIG	2	13	70	Euro 12,03	Euro 8,49	FRAZIONAMENTO del 12/06/2003 protocollo n. 80662 in atti dal 12/06/2003 (n. 1761.1/2003)	
29	4	251	-	SEMIN IRRIG	2	12	70	Euro 11,15	Euro 7,87	FRAZIONAMENTO del 12/06/2003 protocollo n. 80662 in atti dal 12/06/2003 (n. 1761.1/2003)	
30	4	254	-	SEMINAT IVO	2	24	08	Euro 11,81	Euro 14,30	FRAZIONAMENTO del 12/06/2003 protocollo n. 80662 in atti dal 12/06/2003 (n. 1761.1/2003)	
31	3	345	-	SEM IRR ARB	2	16	45	Euro 11,89	Euro 10,19	FRAZIONAMENTO del 20/06/2003 protocollo n. 100392 in atti dal 20/06/2003 (n. 1865.1/2003)	
32	4	257	-	SEMIN IRRIG	1	33	75	Euro 36,60	Euro 25,27	FRAZIONAMENTO del 18/07/2003 protocollo n. 111904 in atti dal 18/07/2003 (n. 2110.1/2003)	
33	4	258	-	SEMIN IRRIG	2	04	55	Euro 3,99	Euro 2,82	FRAZIONAMENTO del 04/09/2003 protocollo n. 113130 in atti dal 04/09/2003 (n. 2477.1/2003)	
34	4	260	-	SEMIN IRRIG	2	13	70	Euro 12,03	Euro 8,49	FRAZIONAMENTO del 04/09/2003 protocollo n. 113130 in atti dal 04/09/2003 (n. 2477.1/2003)	
35	4	261	-	SEMIN IRRIG	2	30	95	Euro 27,17	Euro 19,18	FRAZIONAMENTO del 04/09/2003 protocollo n. 113130 in atti dal 04/09/2003 (n. 2477.1/2003)	
36	4	262	-	SEMIN IRRIG	2	15	90	Euro 13,96	Euro 9,85	FRAZIONAMENTO del 04/09/2003 protocollo n. 113130 in atti dal 04/09/2003 (n. 2477.1/2003)	
37	4	264	-	SEMIN IRRIG	2	29	75	Euro 26,12	Euro 18,44	FRAZIONAMENTO del 04/09/2003 protocollo n. 113130 in atti dal 04/09/2003 (n. 2477.1/2003)	
38	4	266	-	SEMIN IRRIG	2	12	49	Euro 10,97	Euro 7,74	FRAZIONAMENTO del 04/09/2003 protocollo n. 113130 in atti dal 04/09/2003 (n. 2477.1/2003)	Annotazione

## Visura per soggetto limitata ad un comune Situazione degli atti informatizzati al 15/04/2020

Data: 15/04/2020 - Ora: 17.45.26

Segue

Visura n.: T161629 Pag: 11

39	4	267	-	SEMIN IRRIG	2	19	32	Euro 16,96	Euro 11,97	FRAZIONAMENTO del 04/09/2003 protocollo n. 113130 in atti dal 04/09/2003 (n. 2477.1/2003)	Annotazione
40	4	268	-	SEMIN IRRIG	2	05	02	Euro 4,41	Euro 3,11	FRAZIONAMENTO del 04/09/2003 protocollo n. 113130 in atti dal 04/09/2003 (n. 2477.1/2003)	Annotazione
41	4	269	-	SEMINAT IVO	3	08	46	Euro 3,50	Euro 4,59	FRAZIONAMENTO del 04/09/2003 protocollo n. 113130 in atti dal 04/09/2003 (n. 2477.1/2003)	Annotazione
42	4	270	-	SEMINAT IVO	3	03	53	Euro 1,46	Euro 1,91	FRAZIONAMENTO del 04/09/2003 protocollo n. 113130 in atti dal 04/09/2003 (n. 2477.1/2003)	Annotazione
43	4	271	-	SEMINAT IVO	3	07	28	Euro 3,01	Euro 3,95	FRAZIONAMENTO del 04/09/2003 protocollo n. 113130 in atti dal 04/09/2003 (n. 2477.1/2003)	Annotazione
44	4	272	-	SEMINAT IVO	3	03	10	Euro 1,28	Euro 1,68	FRAZIONAMENTO del 04/09/2003 protocollo n. 113130 in atti dal 04/09/2003 (n. 2477.1/2003)	
45	4	273	-	SEMINAT IVO	3	00	90	Euro 0,37	Euro 0,49	FRAZIONAMENTO del 04/09/2003 protocollo n. 113130 in atti dal 04/09/2003 (n. 2477.1/2003)	
46	4	275	-	SEMIN IRRIG	2	00	60	Euro 0,53	Euro 0,37	FRAZIONAMENTO del 04/09/2003 protocollo n. 113130 in atti dal 04/09/2003 (n. 2477.1/2003)	
47	4	277	-	SEMIN IRRIG	2	02	95	Euro 2,59	Euro 1,83	FRAZIONAMENTO del 04/09/2003 protocollo n. 113130 in atti dal 04/09/2003 (n. 2477.1/2003)	
48	4	279	-	SEMIN IRRIG	2	18	20	Euro 15,98	Euro 11,28	VARIAZIONE D'UFFICIO del 31/05/2004 protocollo n. AP0083587 in atti dal 31/05/2004 IST. N.81497/04-RETTIF. ERRORE COMMESO CON FRZ. N.2477/03 (n. 2374.1/2004)	Annotazione
49	4	280	-	SEMINAT IVO	2	04	65	Euro 2,28	Euro 2,76	FRAZIONAMENTO del 04/09/2003 protocollo n. 113130 in atti dal 04/09/2003 (n. 2477.1/2003)	
50	4	281	-	SEMINAT IVO	2	12	15	Euro 5,96	Euro 7,22	FRAZIONAMENTO del 04/09/2003 protocollo n. 113130 in atti dal 04/09/2003 (n. 2477.1/2003)	



# Visura per soggetto limitata ad un comune Situazione degli atti informatizzati al 15/04/2020

Data: 15/04/2020 - Ora: 17.45.26

Segue

Visura n.: T161629 Pag: 12

51	4	283	-	SEMIN IRRIG	1	11	40	Euro 12,36	Euro 8,54	FRAZIONAMENTO del 04/09/2003 protocollo n. 113130 in atti dal 04/09/2003 (n. 2477.1/2003)
52	4	293	-	SEMIN IRRIG	2	62	12	Euro 54,54	Euro 38,50	FRAZIONAMENTO del 03/10/2003 protocollo n. AP0137476 in atti dal 03/10/2003 (n. 2736.1/2003)
53	4	296	-	SEMIN IRRIG	2	05	50	Euro 4,83	Euro 3,41	FRAZIONAMENTO del 03/10/2003 protocollo n. AP0137476 in atti dal 03/10/2003 (n. 2736.1/2003)
54	4	297	-	SEMIN IRRIG	2	04	25	Euro 3,73	Euro 2,63	FRAZIONAMENTO del 02/10/2003 protocollo n. AP0137471 in atti dal 02/10/2003 (n. 2720.1/2003)
55	4	299	-	SEMIN IRRIG	2	27	60	Euro 24,23	Euro 17,11	FRAZIONAMENTO del 02/10/2003 protocollo n. AP0137471 in atti dal 02/10/2003 (n. 2720.1/2003)
56	4	370	-	PASCOLO	U	00	58	Euro 0,05	Euro 0,03	FRAZIONAMENTO del 29/10/2003 protocollo n. AP0150943 in atti dal 29/10/2003 (n. 2974.1/2003)
57	4	371	-	PASCOLO	U	02	22	Euro 0,19	Euro 0,11	FRAZIONAMENTO del 29/10/2003 protocollo n. AP0150943 in atti dal 29/10/2003 (n. 2974.1/2003)
58	4	456	-	SEMIN IRRIG	2	14	12	Euro 12,40	Euro 8,75	FRAZIONAMENTO del 15/01/2004 protocollo n. AP0191114 in atti dal 15/01/2004 (n. 191114.1/2003)
59	4	457	-	SEMIN IRRIG	2	42	20	Euro 37,05	Euro 26,15	FRAZIONAMENTO del 18/02/2004 protocollo n. AP0021559 in atti dal 18/02/2004 (n. 21559.1/2004)
60	4	459	-	SEMIN IRRIG	2	03	80	Euro 3,34	Euro 2,36	FRAZIONAMENTO del 18/02/2004 protocollo n. AP0021559 in atti dal 18/02/2004 (n. 21559.1/2004)
61	4	461	-	SEMIN IRRIG	2	16	60	Euro 14,57	Euro 10,29	FRAZIONAMENTO del 23/03/2004 protocollo n. AP0040829 in atti dal 23/03/2004 (n. 40829.1/2004)
62	4	463	-	SEMIN IRRIG	2	05	30	Euro 4,65	Euro 3,28	FRAZIONAMENTO del 23/03/2004 protocollo n. AP0040829 in atti dal 23/03/2004 (n. 40829.1/2004)
63	4	466	-	SEMIN IRRIG	2	07	15	Euro 6,28	Euro 4,43	FRAZIONAMENTO del 13/05/2004 protocollo n. AP0066347 in atti dal 13/05/2004 (n. 66347.1/2004)

Visura per soggetto  
limitata ad un comune  
Situazione degli atti informatizzati al 15/04/2020

Data: 15/04/2020 - Ora: 17.45.27

Segue

Visura n.: T161629 Pag: 13

64	4	468	-	SEMIN IRRIG	2	35	85	Euro 31,48	Euro 22,22	FRAZIONAMENTO del 13/05/2004 protocollo n. AP0066347 in atti dal 13/05/2004 (n. 66347.1/2004)	
65	4	469	-	SEMIN IRRIG	2	03	80	Euro 3,34	Euro 2,36	FRAZIONAMENTO del 13/05/2004 protocollo n. AP0066347 in atti dal 13/05/2004 (n. 66347.1/2004)	
66	4	470	-	SEMIN IRRIG	2	05	85	Euro 5,14	Euro 3,63	FRAZIONAMENTO del 13/05/2004 protocollo n. AP0066347 in atti dal 13/05/2004 (n. 66347.1/2004)	
67	4	471	-	SEMIN IRRIG	2	01	87	Euro 1,64	Euro 1,16	FRAZIONAMENTO del 13/05/2004 protocollo n. AP0066347 in atti dal 13/05/2004 (n. 66347.1/2004)	
68	4	472	-	SEMIN IRRIG	2	02	80	Euro 2,46	Euro 1,74	FRAZIONAMENTO del 13/05/2004 protocollo n. AP0066347 in atti dal 13/05/2004 (n. 66347.1/2004)	
69	4	474	-	SEMIN IRRIG	2	02	52	Euro 2,21	Euro 1,56	FRAZIONAMENTO del 23/07/2004 protocollo n. AP0111020 in atti dal 23/07/2004 (n. 111020.1/2004)	
70	4	475	-	SEMIN IRRIG	2	07	40	Euro 6,50	Euro 4,59	FRAZIONAMENTO del 23/07/2004 protocollo n. AP0111020 in atti dal 23/07/2004 (n. 111020.1/2004)	
71	4	476	-	SEMIN IRRIG	2	18	48	Euro 16,23	Euro 11,45	FRAZIONAMENTO del 23/07/2004 protocollo n. AP0111020 in atti dal 23/07/2004 (n. 111020.1/2004)	Annotazione
72	4	477	-	SEMIN IRRIG	2	05	38	Euro 4,72	Euro 3,33	FRAZIONAMENTO del 23/07/2004 protocollo n. AP0111020 in atti dal 23/07/2004 (n. 111020.1/2004)	
73	4	478	-	SEMIN IRRIG	2	08	22	Euro 7,22	Euro 5,09	FRAZIONAMENTO del 23/07/2004 protocollo n. AP0111020 in atti dal 23/07/2004 (n. 111020.1/2004)	Annotazione
74	4	479	-	SEMIN IRRIG	2	20	07	Euro 17,62	Euro 12,44	FRAZIONAMENTO del 23/07/2004 protocollo n. AP0111020 in atti dal 23/07/2004 (n. 111020.1/2004)	
75	4	480	-	SEMIN IRRIG	2	47	60	Euro 41,79	Euro 29,50	FRAZIONAMENTO del 23/07/2004 protocollo n. AP0111020 in atti dal 23/07/2004 (n. 111020.1/2004)	
76	4	481	-	SEMIN IRRIG	2	41	80	Euro 36,70	Euro 25,91	FRAZIONAMENTO del 23/07/2004 protocollo n. AP0111020 in atti dal 23/07/2004 (n. 111020.1/2004)	



# Visura per soggetto limitata ad un comune Situazione degli atti informatizzati al 15/04/2020

Data: 15/04/2020 - Ora: 17.45.27

Segue

Visura n.: T161629 Pag: 14

77	4	482	-	SEMIN IRRIG	2	28	50	Euro 25,02	Euro 17,66	FRAZIONAMENTO del 23/07/2004 protocollo n. AP0111020 in atti dal 23/07/2004 (n. 111020.1/2004)	
78	4	483	-	SEMIN IRRIG	2	00	98	Euro 0,86	Euro 0,61	FRAZIONAMENTO del 23/07/2004 protocollo n. AP0111020 in atti dal 23/07/2004 (n. 111020.1/2004)	
79	4	484	-	SEMIN IRRIG	2	51	80	Euro 45,48	Euro 32,10	FRAZIONAMENTO del 23/07/2004 protocollo n. AP0111020 in atti dal 23/07/2004 (n. 111020.1/2004)	
80	4	485	-	SEMIN IRRIG	2	01	65	Euro 1,45	Euro 1,02	FRAZIONAMENTO del 23/07/2004 protocollo n. AP0111020 in atti dal 23/07/2004 (n. 111020.1/2004)	
81	4	489	-	SEMIN IRRIG	2	18	38	Euro 16,14	Euro 11,39	Tabella di variazione del 14/10/2004 protocollo n. AP0149283 in atti dal 14/10/2004 (n. 149283.1/2004)	Annotazione
82	4	498	-	SEMIN IRRIG	1	14	00	Euro 15,18	Euro 10,48	Tipo mappale del 11/11/2004 protocollo n. AP0149274 in atti dal 11/11/2004 (n. 149274.1/2004)	
83	4	499	-	SEMIN IRRIG	2	72	20	Euro 63,39	Euro 44,75	FRAZIONAMENTO del 11/11/2004 protocollo n. AP0149267 in atti dal 11/11/2004 (n. 149267.1/2004)	
84	3	404	-	SEMINAT IVO	3	90	16	Euro 37,25	Euro 48,89	Tipo mappale del 27/10/2005 protocollo n. AP0126045 in atti dal 27/10/2005 (n. 126045.1/2005)	

**Immobile 2: Annotazione:** deriva dal n.6 del fog.4

**Immobile 3: Annotazione:** atto di aggiornamento non conforme all'articolo 1 ,comma 8,del d.m.f. n°.701/94

**Immobile 4: Annotazione:** atto di aggiornamento non conforme all'articolo 1 ,comma 8,del d.m.f. n°.701/94

**Immobile 5: Annotazione:** atto di aggiornamento non conforme all'articolo 1 ,comma 8,del d.m.f. n°.701/94

**Immobile 6: Annotazione:** atto di aggiornamento non conforme all'articolo 1 ,comma 8,del d.m.f. n°.701/94

**Immobile 7: Annotazione:** atto di aggiornamento non conforme all'articolo 1 ,comma 8,del d.m.f. n°.701/94

**Immobile 38: Annotazione:** sr

**Immobile 39: Annotazione:** sr

# Visura per soggetto limitata ad un comune Situazione degli atti informatizzati al 15/04/2020

Data: 15/04/2020 - Ora: 17.45.27

Segue

Visura n.: T161629 Pag: 15

**Immobile 40: Annotazione:** sr  
**Immobile 41: Annotazione:** sr  
**Immobile 42: Annotazione:** sr  
**Immobile 43: Annotazione:** sr  
**Immobile 48: Annotazione:** migliore precisazione di superficie  
**Immobile 71: Annotazione:** sr  
**Immobile 73: Annotazione:** sr  
**Immobile 81: Annotazione:** atto di aggiornamento non conforme all'articolo 1 ,comma 8,del d.m.f. n°.701/94

**Totale: Superficie 13.01.20 Redditi: Dominicale Euro 1.050,45 Agrario Euro 801,80**

## Intestazione degli immobili indicati al n. 11

N.	DATI ANAGRAFICI	CODICE FISCALE	DIRITTI E ONERI REALI
1	CALEPIO SCAVI S.P.A. con sede in CREDARO	01270890161*	(1) Proprietà per 1/1
DATI DERIVANTI DA ISTRUMENTO (ATTO PUBBLICO) del 07/07/2006 Trascrizione in atti dal 31/07/2006 Repertorio n.: 12114 Rogante: DAVIDE STEFANIA Sede: BERGAMO Registrazione: Sede: ATTO TRA VIVI (n. 5069.1/2006)			

## 12. Immobili siti nel Comune di MONTEGRANARO(Codice F522) - Catasto dei Terreni

N.	DATI IDENTIFICATIVI			DATI DI CLASSAMENTO						ALTRE INFORMAZIONI	
	Foglio	Particella	Sub	Porz	Qualità Classe	Superficie(m²)	Deduz.	Reddito		Dati derivanti da	Dati ulteriori
						ha are ca		Dominicale	Agrario		
1	4	500	-		SEMIN IRRIG 2	00 30		Euro 0,26	Euro 0,19	FRAZIONAMENTO del 11/11/2004 protocollo n. AP0149267 in atti dal 11/11/2004 (n. 149267.1/2004)	



# Visura per soggetto limitata ad un comune Situazione degli atti informatizzati al 15/04/2020

Data: 15/04/2020 - Ora: 17.45.27

Segue

Visura n.: T161629 Pag: 16

## Intestazione degli immobili indicati al n. 12

N.	DATI ANAGRAFICI	CODICE FISCALE	DIRITTI E ONERI REALI
1	CALEPIO SCAVI S.P.A. con sede in CREDARO	01270890161*	(1) Proprietà per 1/1
DATI DERIVANTI DA		ISTRUMENTO (ATTO PUBBLICO) del 07/07/2006 Trascrizione in atti dal 31/07/2006 Repertorio n.: 12114 Rogante: DAVIDE STEFANIA Sede: BERGAMO Registrazione: Sede: ATTO TRA VIVI (Passaggi intermedi da esaminare) (n. 5069.1/2006)	

## 13. Immobili siti nel Comune di MONTEGRANARO(Codice F522) - Catasto dei Terreni

N.	DATI IDENTIFICATIVI			DATI DI CLASSAMENTO						ALTRE INFORMAZIONI	
	Foglio	Particella	Sub	Porz	Qualità Classe	Superficie(m²)	Deduz.	Reddito		Dati derivanti da	Dati ulteriori
						ha are ca		Dominicale	Agrario		
1	4	501		-	BOSCO CEDUO	00 20		Euro 0,02	Euro 0,01	FRAZIONAMENTO del 11/11/2004 protocollo n. AP0149267 in atti dal 11/11/2004 (n. 149267.1/2004)	

## Intestazione degli immobili indicati al n. 13

N.	DATI ANAGRAFICI	CODICE FISCALE	DIRITTI E ONERI REALI
1	CALEPIO SCAVI S.P.A. con sede in CREDARO	01270890161*	(1) Proprietà per 1/1
DATI DERIVANTI DA		ISTRUMENTO (ATTO PUBBLICO) del 07/07/2006 Trascrizione in atti dal 31/07/2006 Repertorio n.: 12114 Rogante: DAVIDE STEFANIA Sede: BERGAMO Registrazione: Sede: ATTO TRA VIVI (n. 5069.1/2006)	

# Visura per soggetto limitata ad un comune Situazione degli atti informatizzati al 15/04/2020

Data: 15/04/2020 - Ora: 17.45.28

Segue

Visura n.: T161629 Pag: 17

## 14. Immobili siti nel Comune di MONTEGRANARO(Codice F522) - Catasto dei Terreni

N.	DATI IDENTIFICATIVI			DATI DI CLASSAMENTO						ALTRE INFORMAZIONI	
	Foglio	Particella	Sub	Porz	Qualità Classe	Superficie(m²)	Deduz.	Reddito		Dati derivanti da	Dati ulteriori
						ha are ca		Dominicale	Agrario		
1	4	503		-	BOSCO CEDUO	00 70		Euro 0,05	Euro 0,01	FRAZIONAMENTO del 11/11/2004 protocollo n. AP0149267 in atti dal 11/11/2004 (n. 149267.1/2004)	

## Intestazione degli immobili indicati al n. 14

N.	DATI ANAGRAFICI	CODICE FISCALE	DIRITTI E ONERI REALI
1	CALEPIO SCAVI S.P.A. con sede in CREDARO	01270890161*	(1) Proprietà per 1/1
DATI DERIVANTI DA ISTRUMENTO (ATTO PUBBLICO) del 07/07/2006 Trascrizione in atti dal 31/07/2006 Repertorio n.: 12114 Rogante: DAVIDE STEFANIA Sede: BERGAMO Registrazione: Sede: ATTO TRA VIVI (n. 5069.1/2006)			

## 15. Immobili siti nel Comune di MONTEGRANARO(Codice F522) - Catasto dei Terreni

N.	DATI IDENTIFICATIVI			DATI DI CLASSAMENTO						ALTRE INFORMAZIONI	
	Foglio	Particella	Sub	Porz	Qualità Classe	Superficie(m²)	Deduz.	Reddito		Dati derivanti da	Dati ulteriori
						ha are ca		Dominicale	Agrario		
1	4	505		-	BOSCO CEDUO	01 20		Euro 0,09	Euro 0,02	FRAZIONAMENTO del 11/11/2004 protocollo n. AP0149267 in atti dal 11/11/2004 (n. 149267.1/2004)	



# Visura per soggetto limitata ad un comune Situazione degli atti informatizzati al 15/04/2020

Data: 15/04/2020 - Ora: 17.45.28

Segue

Visura n.: T161629 Pag: 18

## Intestazione degli immobili indicati al n. 15

N.	DATI ANAGRAFICI	CODICE FISCALE	DIRITTI E ONERI REALI
1	CALEPIO SCAVI S.P.A. con sede in CREDARO	01270890161*	(1) Proprietà per 1/1
DATI DERIVANTI DA		ISTRUMENTO (ATTO PUBBLICO) del 07/07/2006 Trascrizione in atti dal 31/07/2006 Repertorio n.: 12114 Rogante: DAVIDE STEFANIA Sede: BERGAMO Registrazione: Sede: ATTO TRA VIVI (Passaggi intermedi da esaminare) (n. 5069.1/2006)	

## 16. Immobili siti nel Comune di MONTEGRANARO(Codice F522) - Catasto dei Terreni

N.	DATI IDENTIFICATIVI			DATI DI CLASSAMENTO							ALTRE INFORMAZIONI		
	Foglio	Particella	Sub	Porz	Qualità Classe		Superficie(m²)		Deduz.	Reddito		Dati derivanti da	Dati ulteriori
							ha are ca			Dominicale	Agrario		
1	4	506		-	BOSCO CEDUO	U	06	00		Euro 0,46	Euro 0,09	FRAZIONAMENTO del 11/11/2004 protocollo n. AP0149267 in atti dal 11/11/2004 (n. 149267.1/2004)	
2	4	507		-	BOSCO CEDUO	U	00	20		Euro 0,02	Euro 0,01	FRAZIONAMENTO del 11/11/2004 protocollo n. AP0149267 in atti dal 11/11/2004 (n. 149267.1/2004)	

Totale: Superficie 06.20 Redditi: Dominicale Euro 0,48 Agrario Euro 0,10

## Intestazione degli immobili indicati al n. 16

N.	DATI ANAGRAFICI	CODICE FISCALE	DIRITTI E ONERI REALI
1	CALEPIO SCAVI S.P.A. con sede in CREDARO	01270890161*	(1) Proprietà per 1/1
DATI DERIVANTI DA		ISTRUMENTO (ATTO PUBBLICO) del 07/07/2006 Trascrizione in atti dal 31/07/2006 Repertorio n.: 12114 Rogante: DAVIDE STEFANIA Sede: BERGAMO Registrazione: Sede: ATTO TRA VIVI (n. 5069.1/2006)	

# Visura per soggetto limitata ad un comune Situazione degli atti informatizzati al 15/04/2020

Data: 15/04/2020 - Ora: 17.45.28

Segue

Visura n.: T161629 Pag: 19

## 17. Immobili siti nel Comune di MONTEGRANARO(Codice F522) - Catasto dei Terreni

N.	DATI IDENTIFICATIVI			DATI DI CLASSAMENTO							ALTRE INFORMAZIONI		
	Foglio	Particella	Sub	Porz	Qualità Classe		Superficie(m²)		Deduz.	Reddito		Dati derivanti da	Dati ulteriori
							ha are ca			Dominicale	Agrario		
1	4	509		-	BOSCO CEDUO	U	12	40		Euro 0,96	Euro 0,19	FRAZIONAMENTO del 11/11/2004 protocollo n. AP0149267 in atti dal 11/11/2004 (n. 149267.1/2004)	

## Intestazione degli immobili indicati al n. 17

N.	DATI ANAGRAFICI	CODICE FISCALE	DIRITTI E ONERI REALI
1	CALEPIO SCAVI S.P.A. con sede in CREDARO	01270890161*	(1) Proprietà per 1/1
DATI DERIVANTI DA		ISTRUMENTO (ATTO PUBBLICO) del 07/07/2006 Trascrizione in atti dal 31/07/2006 Repertorio n.: 12114 Rogante: DAVIDE STEFANIA Sede: BERGAMO Registrazione: Sede: ATTO TRA VIVI (n. 5069.1/2006)	

## 18. Immobili siti nel Comune di MONTEGRANARO(Codice F522) - Catasto dei Terreni

N.	DATI IDENTIFICATIVI			DATI DI CLASSAMENTO								ALTRE INFORMAZIONI		
	Foglio	Particella	Sub	Porz	Qualità Classe		Superficie(m²)			Deduz.	Reddito		Dati derivanti da	Dati ulteriori
							ha are ca				Dominicale	Agrario		
1	20	98		-	VIGNETO	2	1	04	80		Euro 78,48 L. 151.960	Euro 54,12 L. 104.800	VARIAZIONE D'UFFICIO del 14/08/1996 in atti dal 09/04/1997 MOD.26 PROT.64/91 (n. 29.4/1996)	Annotazione
2	20	157		-	SEMIN ARBOR	2		15	70		Euro 7,70	Euro 9,32	Tabella di variazione del 02/10/2002 protocollo n. 150938 in atti dal 02/10/2002 MOD. 26 PROT. N. 6/6 DEL 31.1.1991 (n. 3462.1/2002)	
3	20	213		-	SEMINAT IVO	3		10	50		Euro 4,34 L. 8.400	Euro 5,69 L. 11.025	FRAZIONAMENTO in atti dal 12/09/1996 (n. 1053.7/1982)	
4	20	214		-	SEMINAT IVO	3		00	90		Euro 0,37 L. 720	Euro 0,49 L. 945	FRAZIONAMENTO in atti dal 12/09/1996 (n. 1053.7/1982)	



# Visura per soggetto limitata ad un comune Situazione degli atti informatizzati al 15/04/2020

Data: 15/04/2020 - Ora: 17.45.28

Segue

Visura n.: T161629 Pag: 20

5	24	45	-	SEMINAT IVO	2	1	47	22	Euro 72,23 L. 139.859	Euro 87,44 L. 169.303	FRAZIONAMENTO del 08/06/1981 in atti dal 02/10/1985 (n. 24781)	
6	24	46	-	AREA RURALE			02	10			VARIAZIONE D'UFFICIO del 08/10/2009 protocollo n. AP0231142 in atti dal 08/10/2009 (n. 3507.1/2009)	Annotazione
7	24	57	-	SEMIN ARBOR	3		02	40	Euro 0,99	Euro 1,30	REVISIONE DI ELEMENTI CENSUARI del 04/02/2002 protocollo n. 17777 in atti dal 04/02/2002 MOD 26 N.356/96 (n. 17.1/2002)	Annotazione
8	24	69	-	SEMINAT IVO	2		28	50	Euro 13,98	Euro 16,93	Tabella di variazione del 03/10/2002 protocollo n. 152342 in atti dal 03/10/2002 MOD. 26 N. 8/128 DEL 1991 (n. 3566.1/2002)	Annotazione
9	24	129	-	SEMINAT IVO	1	1	12	70	Euro 66,94	Euro 69,85	Tabella di variazione del 03/10/2002 protocollo n. 152343 in atti dal 03/10/2002 MOD. 26 N. 8/75 DEL 1991 (n. 3571.1/2002)	Annotazione
10	24	182	-	SEMINAT IVO	2		01	83	Euro 0,90 L. 1.739	Euro 1,09 L. 2.105	FRAZIONAMENTO del 08/06/1981 in atti dal 02/10/1985 (n. 24781)	
11	24	183	-	AREA RURALE			01	25			Tabella di variazione del 05/10/2010 protocollo n. AP0231873 in atti dal 05/10/2010 BONIFICA IDENTIFICATIVO CATASTALE (n. 483.1/2010)	Annotazione
12	24	212	-	SEMIN ARBOR	2		00	35	Euro 0,17 L. 333	Euro 0,21 L. 403	FRAZIONAMENTO in atti dal 08/11/1993 (n. 18.2/1987)	
13	24	235	-	SEMIN ARBOR	2		02	05	Euro 1,01 L. 1.948	Euro 1,22 L. 2.358	FRAZIONAMENTO in atti dal 31/01/1990 (n. 4189)	
14	24	245	-	SEMIN ARBOR	2		01	30	Euro 0,64 L. 1.235	Euro 0,77 L. 1.495	FRAZIONAMENTO del 12/07/1990 in atti dal 06/10/1994 (n. 647.11/1990)	
15	24	252	-	SEMIN ARBOR	2		07	60	Euro 3,73 L. 7.220	Euro 4,51 L. 8.740	FRAZIONAMENTO in atti dal 11/09/1995 (n. 647.50/1990)	
16	24	281	-	AREA RURALE			00	65			VARIAZIONE D'UFFICIO del 16/12/2016 protocollo n. AP0108566 in atti dal 16/12/2016 BONIFICA FR (n. 6119.1/2016)	

# Visura per soggetto limitata ad un comune Situazione degli atti informatizzati al 15/04/2020

Data: 15/04/2020 - Ora: 17.45.28

Segue

Visura n.: T161629 Pag: 21

17	24	314	-	SEMINAT IVO	2	28	71	Euro 14,09 L. 27.275	Euro 17,05 L. 33.017	Tabella di variazione del 29/04/2000 protocollo n. 151981 in atti dal 29/04/2000 (n. 1005.1/2000)	
18	24	312	-	SEMINAT IVO	2	25	70	Euro 12,61 L. 24.415	Euro 15,26 L. 29.555	Tabella di variazione del 29/04/2000 protocollo n. 151983 in atti dal 29/04/2000 (n. 999.1/2000)	
19	24	337	-	SEMIN ARBOR	2	01	70	Euro 0,83	Euro 1,01	Tabella di variazione del 16/09/2002 protocollo n. 126928 in atti dal 16/09/2002 (n. 2242.1/2002)	Annotazione
20	24	340	-	VIGNETO	2	07	50	Euro 5,62	Euro 3,87	Tabella di variazione del 16/09/2002 protocollo n. 126928 in atti dal 16/09/2002 (n. 2242.1/2002)	Annotazione
21	24	347	-	SEMINAT IVO	1	03	00	Euro 1,78	Euro 1,86	Tabella di variazione del 16/09/2002 protocollo n. 126928 in atti dal 16/09/2002 (n. 2242.1/2002)	Annotazione
22	24	350	-	SEMIN ARBOR	3	13	10	Euro 5,41	Euro 7,10	Tabella di variazione del 16/09/2002 protocollo n. 126928 in atti dal 16/09/2002 (n. 2242.1/2002)	Annotazione
23	24	351	-	SEMIN ARBOR	3	04	80	Euro 1,98	Euro 2,60	Tabella di variazione del 16/09/2002 protocollo n. 126928 in atti dal 16/09/2002 (n. 2242.1/2002)	Annotazione
24	24	352	-	RELIT STRAD		02	85			ISTRUMENTO (ATTO PUBBLICO) del 04/03/2003 in atti dal 27/03/2003 (n. 1715.1/2003)	
25	5	264	-	BOSCO CEDUO	U	29	00	Euro 2,25	Euro 0,45	Tabella di variazione del 13/09/2002 protocollo n. 134852 in atti dal 13/09/2002 (n. 2241.1/2002)	Annotazione
26	5	266	-	SEMINAT IVO	4	65	00	Euro 23,50	Euro 31,89	Tabella di variazione del 13/09/2002 protocollo n. 134852 in atti dal 13/09/2002 (n. 2241.1/2002)	Annotazione
27	5	268	-	SEMINAT IVO	3	01	50	Euro 0,62	Euro 0,81	Tabella di variazione del 13/09/2002 protocollo n. 134852 in atti dal 13/09/2002 (n. 2241.1/2002)	Annotazione
28	5	270	-	SEMINAT IVO	2	1	10	Euro 54,31	Euro 65,75	Tabella di variazione del 13/09/2002 protocollo n. 134852 in atti dal 13/09/2002 (n. 2241.1/2002)	Annotazione
29	5	272	-	SEMINAT IVO	2	71	00	Euro 34,84	Euro 42,17	Tabella di variazione del 13/09/2002 protocollo n. 134852 in atti dal 13/09/2002 (n. 2241.1/2002)	Annotazione



# Visura per soggetto limitata ad un comune Situazione degli atti informatizzati al 15/04/2020

Data: 15/04/2020 - Ora: 17.45.29

Segue

Visura n.: T161629 Pag: 22

30	25	605	-	SEMIN ARBOR	2	94	70	Euro 46,46	Euro 56,24	FRAZIONAMENTO del 23/09/2002 protocollo n. 126922 in atti dal 23/09/2002 (n. 2325.1/2002)	
31	24	375	-	SEMIN ARBOR	3	02	25	Euro 0,93	Euro 1,22	Tabella di variazione del 26/09/2002 protocollo n. 126931 in atti dal 26/09/2002 (n. 2365.1/2002)	Annotazione
32	24	376	-	SEMIN ARBOR	3	00	45	Euro 0,19	Euro 0,24	Tabella di variazione del 26/09/2002 protocollo n. 126931 in atti dal 26/09/2002 (n. 2365.1/2002)	Annotazione
33	24	377	-	BOSCO MISTO	1	00	05	Euro 0,01	Euro 0,01	Tabella di variazione del 26/09/2002 protocollo n. 126931 in atti dal 26/09/2002 (n. 2365.1/2002)	Annotazione
34	24	378	-	BOSCO MISTO	1	00	95	Euro 0,15	Euro 0,01	Tabella di variazione del 26/09/2002 protocollo n. 126931 in atti dal 26/09/2002 (n. 2365.1/2002)	Annotazione
35	24	380	-	SEMIN IRRIG	1	00	20	Euro 0,22	Euro 0,15	Tabella di variazione del 02/10/2002 protocollo n. 150964 in atti dal 02/10/2002 MOD. 26 PROT. N. 8/68 DEL 1991 (n. 3484.1/2002)	Annotazione
36	24	382	-	SEMINAT IVO	2	03	60	Euro 1,77	Euro 2,14	Tabella di variazione del 26/09/2002 protocollo n. 126931 in atti dal 26/09/2002 (n. 2365.1/2002)	Annotazione
37	24	403	-	SEMINAT IVO	2	13	60	Euro 6,67	Euro 8,08	Tabella di variazione del 03/10/2002 protocollo n. 152346 in atti dal 03/10/2002 MOD. 26 N. 8/90 DEL 1991 (n. 3603.1/2002)	Annotazione
38	24	405	-	SEMINAT IVO	1	05	10	Euro 3,03	Euro 3,16	Tabella di variazione del 26/09/2002 protocollo n. 126931 in atti dal 26/09/2002 (n. 2365.1/2002)	Annotazione
39	24	407	-	SEMINAT IVO	1	20	70	Euro 12,29	Euro 12,83	Tabella di variazione del 26/09/2002 protocollo n. 126931 in atti dal 26/09/2002 (n. 2365.1/2002)	Annotazione
40	24	430	-	SEMIN ARBOR	3	30	00	Euro 12,39	Euro 16,27	Tabella di variazione del 26/09/2002 protocollo n. 126931 in atti dal 26/09/2002 (n. 2365.1/2002)	Annotazione
41	24	432	-	SEMIN ARBOR	3	05	60	Euro 2,31	Euro 3,04	Tabella di variazione del 26/09/2002 protocollo n. 126931 in atti dal 26/09/2002 (n. 2365.1/2002)	Annotazione

# Visura per soggetto limitata ad un comune Situazione degli atti informatizzati al 15/04/2020

Data: 15/04/2020 - Ora: 17.45.29

Segue

Visura n.: T161629 Pag: 23

42	24	435	-	SEMINAT IVO	2	63	40	Euro 31,11	Euro 37,65	Tabella di variazione del 03/10/2002 protocollo n. 152346 in atti dal 03/10/2002 MOD. 26 N. 8/90 DEL 1991 (n. 3603.1/2002)	Annotazione
43	24	437	-	SEMINAT IVO	2	18	00	Euro 8,83	Euro 10,69	Tabella di variazione del 02/10/2002 protocollo n. 150939 in atti dal 02/10/2002 MOD. 26 PROT. N. 6/7 DEL 31.1.1991 (n. 3463.1/2002)	Annotazione
44	24	446	-	SEMINAT IVO	2	02	00	Euro 0,98	Euro 1,19	Tabella di variazione del 03/10/2002 protocollo n. 152342 in atti dal 03/10/2002 MOD. 26 N. 8/128 DEL 1991 (n. 3566.1/2002)	Annotazione
45	24	447	-	VIGNETO	1	55	20	Euro 51,32	Euro 31,36	Tabella di variazione del 03/10/2002 protocollo n. 151983 in atti dal 03/10/2002 MOD. 26 PROT. N. 8/59 DEL 1991 (n. 3489.1/2002)	Annotazione
46	24	450	-	VIGNETO	2	14	20	Euro 10,63	Euro 7,33	Tabella di variazione del 26/09/2002 protocollo n. 126931 in atti dal 26/09/2002 (n. 2365.1/2002)	Annotazione
47	20	272	-	SEMIN ARBOR	2	12	20	Euro 5,99	Euro 7,25	Tabella di variazione del 01/10/2002 protocollo n. 126943 in atti dal 01/10/2002 (n. 2385.1/2002)	Annotazione
48	20	279	-	SEMINAT IVO	3	00	20	Euro 0,08	Euro 0,11	Tabella di variazione del 02/10/2002 protocollo n. 150938 in atti dal 02/10/2002 MOD. 26 PROT. N. 6/6 DEL 31.1.1991 (n. 3462.1/2002)	Annotazione
49	20	280	-	SEMINAT IVO	3	00	20	Euro 0,08	Euro 0,11	Tabella di variazione del 02/10/2002 protocollo n. 150938 in atti dal 02/10/2002 MOD. 26 PROT. N. 6/6 DEL 31.1.1991 (n. 3462.1/2002)	Annotazione
50	24	361	-	SEMIN ARBOR	1	00	80	Euro 0,48	Euro 0,48	Tabella di variazione del 27/09/2002 protocollo n. 126934 in atti dal 27/09/2002 (n. 2370.1/2002)	Annotazione
51	24	366	-	SEMIN ARBOR	1	20	10	Euro 11,94	Euro 11,94	Tabella di variazione del 27/09/2002 protocollo n. 126934 in atti dal 27/09/2002 (n. 2370.1/2002)	Annotazione
52	24	368	-	SEMIN ARBOR	1	49	80	Euro 29,58	Euro 29,58	Tabella di variazione del 27/09/2002 protocollo n. 126934 in atti dal 27/09/2002 (n. 2370.1/2002)	Annotazione



# Visura per soggetto limitata ad un comune Situazione degli atti informatizzati al 15/04/2020

Data: 15/04/2020 - Ora: 17.45.30

Segue

Visura n.: T161629 Pag: 24

53	24	373	-	VIGNETO	1	00	05	Euro 0,05	Euro 0,03	Tabella di variazione del 03/10/2002 protocollo n. 152346 in atti dal 03/10/2002 MOD. 26 N. 8/90 DEL 1991 (n. 3603.1/2002)	Annotazione
54	24	453	-	RELIT STRAD		00	05			VARIAZIONE D'UFFICIO del 27/09/2002 protocollo n. 148334 in atti dal 27/09/2002 (n. 2365.1/2002)	Annotazione
55	20	282	-	SEMINAT IVO	2	03	99	Euro 1,96	Euro 2,37	Tabella di variazione del 13/11/2002 protocollo n. 157566 in atti dal 13/11/2002 (n. 2820.1/2002)	Annotazione
56	20	285	-	SEMINAT IVO	2	03	98	Euro 1,95	Euro 2,36	Tabella di variazione del 13/11/2002 protocollo n. 157566 in atti dal 13/11/2002 (n. 2820.1/2002)	Annotazione
57	5	292	-	SEMINAT IVO	2	00	70	Euro 0,34	Euro 0,42	FRAZIONAMENTO del 16/12/2002 protocollo n. 220410 in atti dal 16/12/2002 (n. 3266.1/2002)	
58	5	294	-	SEMINAT IVO	2	01	10	Euro 0,54	Euro 0,65	FRAZIONAMENTO del 16/12/2002 protocollo n. 220410 in atti dal 16/12/2002 (n. 3266.1/2002)	
59	5	296	-	SEMINAT IVO	2	00	85	Euro 0,42	Euro 0,50	FRAZIONAMENTO del 16/12/2002 protocollo n. 220410 in atti dal 16/12/2002 (n. 3266.1/2002)	
60	5	313	-	SEMIRR ARB	1	31	40	Euro 27,57	Euro 23,51	FRAZIONAMENTO del 22/01/2003 protocollo n. 236069 in atti dal 22/01/2003 (n. 244.1/2003)	
61	5	316	-	SEMIN ARBOR	1	03	55	Euro 2,11	Euro 2,11	FRAZIONAMENTO del 22/01/2003 protocollo n. 236069 in atti dal 22/01/2003 (n. 244.1/2003)	
62	24	462	-	SEMIN ARBOR	3	28	40	Euro 11,73	Euro 15,40	FRAZIONAMENTO del 24/02/2003 protocollo n. 29771 in atti dal 24/02/2003 (n. 703.1/2003)	
63	24	477	-	SEMIN ARBOR	1	17	00	Euro 10,10	Euro 10,10	FRAZIONAMENTO del 07/03/2003 protocollo n. 36497 in atti dal 07/03/2003 (n. 806.1/2003)	
64	24	481	-	SEMINAT IVO	3	31	60	Euro 13,06	Euro 17,14	FRAZIONAMENTO del 25/03/2003 protocollo n. 46714 in atti dal 25/03/2003 (n. 985.1/2003)	
65	24	484	-	SEMINAT IVO	2	17	40	Euro 8,54	Euro 10,33	FRAZIONAMENTO del 25/03/2003 protocollo n. 46714 in atti dal 25/03/2003 (n. 985.1/2003)	

# Visura per soggetto limitata ad un comune Situazione degli atti informatizzati al 15/04/2020

Data: 15/04/2020 - Ora: 17.45.30

Segue

Visura n.: T161629 Pag: 25

66	24	489	-	SEMIN ARBOR	3	10	60	Euro 4,38	Euro 5,75	FRAZIONAMENTO del 25/03/2003 protocollo n. 46714 in atti dal 25/03/2003 (n. 985.1/2003)
67	24	490	-	SEMIN ARBOR	3	04	70	Euro 1,94	Euro 2,55	FRAZIONAMENTO del 25/03/2003 protocollo n. 46714 in atti dal 25/03/2003 (n. 985.1/2003)
68	24	492	-	SEMIN ARBOR	2	00	01	Euro 0,01	Euro 0,01	FRAZIONAMENTO del 25/03/2003 protocollo n. 46714 in atti dal 25/03/2003 (n. 985.1/2003)
69	24	493	-	SEMIN ARBOR	2	24	05	Euro 11,80	Euro 14,28	FRAZIONAMENTO del 25/03/2003 protocollo n. 46714 in atti dal 25/03/2003 (n. 985.1/2003)
70	20	286	-	RELIT STRAD		05	10			VERBALE del 29/12/2004 protocollo n. AP0022759 in atti dal 28/02/2005 ESEGUITA AI SOLI FINI DELLA CONTINUITA' STORICA (n. 2362.1/2005)
71	5	320	-	SEMINAT IVO	2	53	35	Euro 26,18	Euro 31,69	FRAZIONAMENTO del 14/08/2003 protocollo n. 113122 in atti dal 14/08/2003 (n. 2307.1/2003)
72	5	322	-	SEMINAT IVO	2	05	50	Euro 2,70	Euro 3,27	FRAZIONAMENTO del 14/08/2003 protocollo n. 113122 in atti dal 14/08/2003 (n. 2307.1/2003)
73	5	324	-	SEMINAT IVO	3	04	84	Euro 2,00	Euro 2,62	FRAZIONAMENTO del 14/08/2003 protocollo n. 113122 in atti dal 14/08/2003 (n. 2307.1/2003)
74	5	325	-	SEMINAT IVO	3	00	14	Euro 0,06	Euro 0,08	FRAZIONAMENTO del 14/08/2003 protocollo n. 113122 in atti dal 14/08/2003 (n. 2307.1/2003)
75	5	326	-	SEMINAT IVO	3	32	10	Euro 13,26	Euro 17,41	FRAZIONAMENTO del 14/08/2003 protocollo n. 113122 in atti dal 14/08/2003 (n. 2307.1/2003)
76	5	327	-	SEMINAT IVO	3	15	90	Euro 6,57	Euro 8,62	FRAZIONAMENTO del 14/08/2003 protocollo n. 113122 in atti dal 14/08/2003 (n. 2307.1/2003)
77	24	501	-	SEMIN ARBOR	2	20	60	Euro 10,11	Euro 12,23	FRAZIONAMENTO del 29/08/2003 protocollo n. 126246 in atti dal 29/08/2003 (n. 2424.1/2003)



# Visura per soggetto limitata ad un comune Situazione degli atti informatizzati al 15/04/2020

Data: 15/04/2020 - Ora: 17.45.31

Segue

Visura n.: T161629 Pag: 26

78	24	503	-	SEMIN ARBOR	2	02	60	Euro 1,28	Euro 1,54	FRAZIONAMENTO del 29/08/2003 protocollo n. 126246 in atti dal 29/08/2003 (n. 2424.1/2003)
79	20	296	-	SEMIN ARBOR	2	29	75	Euro 14,60	Euro 17,67	FRAZIONAMENTO del 03/10/2003 protocollo n. AP0134771 in atti dal 03/10/2003 (n. 2731.1/2003)
80	24	517	-	SEMINAT IVO	2	66	20	Euro 32,48	Euro 39,32	FRAZIONAMENTO del 08/10/2003 protocollo n. AP0137466 in atti dal 08/10/2003 (n. 2784.1/2003)
81	24	518	-	SEMINAT IVO	2	23	60	Euro 11,58	Euro 14,02	FRAZIONAMENTO del 08/10/2003 protocollo n. AP0137466 in atti dal 08/10/2003 (n. 2784.1/2003)
82	24	519	-	SEMINAT IVO	2	43	90	Euro 21,54	Euro 26,07	FRAZIONAMENTO del 08/10/2003 protocollo n. AP0137466 in atti dal 08/10/2003 (n. 2784.1/2003)
83	24	520	-	SEMIN ARBOR	2	39	40	Euro 19,33	Euro 23,40	FRAZIONAMENTO del 08/10/2003 protocollo n. AP0137466 in atti dal 08/10/2003 (n. 2784.1/2003)
84	24	521	-	SEMIN ARBOR	2	82	60	Euro 40,53	Euro 49,06	FRAZIONAMENTO del 08/10/2003 protocollo n. AP0137466 in atti dal 08/10/2003 (n. 2784.1/2003)
85	24	522	-	RELIT STRAD		03	34			VERBALE del 29/12/2004 protocollo n. AP0022759 in atti dal 28/02/2005 ESEGUITA AI SOLI FINI DELLA CONTINUITA' STORICA (n. 2362.1/2005)
86	24	523	-	RELIT STRAD		03	13			VERBALE del 29/12/2004 protocollo n. AP0022759 in atti dal 28/02/2005 ESEGUITA AI SOLI FINI DELLA CONTINUITA' STORICA (n. 2362.1/2005)
87	24	524	-	RELIT STRAD		02	22			VERBALE del 29/12/2004 protocollo n. AP0022759 in atti dal 28/02/2005 ESEGUITA AI SOLI FINI DELLA CONTINUITA' STORICA (n. 2362.1/2005)